

# Faune et flore - Spécial baleines



Jours:	15
Prix:	1450 EUR Vol international non inclus
Confort:	★★★★☆☆
Difficulté:	★★★★☆☆
📍 Faune et Flore	📍 Vie sauvage
📍 Randonnée	📍 Hors des sentiers battus

La Colombie est un pays à la **diversité exceptionnelle**. Son histoire, précolombienne puis européenne, son patrimoine architectural exceptionnel, ses ethnies, arts et cultures multiples et la gentillesse de sa population sont à eux seuls autant de raisons suffisantes de venir découvrir le pays.

Mais que dire alors de sa **nature grandiose**, qui ne cesse n'émerveller le visiteur et où **rien ne semble manquer** : hauts volcans, plages de sable blanc, forêt équatoriale, semi-déserts, faune endémique riche et variée... Les amoureux de la nature sont ici au paradis !

Après une arrivée à Bogota, ce circuit propose de découvrir les **mille trésors de la nature et de la vie sauvage colombiennes**, avec comme point d'orgue en fin de parcours les **baleines à bosses** de la région du Chocó, sur la côte pacifique.

## Jour 1. Bienvenue en Colombie !



Bogotá 📍

- Arrivée à l'aéroport de **Bogota**, où nous sommes accueillis et transférés à notre hôtel.

🏠 Hébergement

Hôtel Casa de la Vega

## Jour 2. Visite de Bogota



Bogotá 📍

- Pour nous immerger sans plus attendre dans la Colombie typique et authentique, rien de tel qu'un marché. Celui où nous nous rendons ce matin, le **marché de Paloquemao** est l'un des marchés de fruits et légumes les plus grands et animés du pays. Nombreuses découvertes, surprises et rencontres en perspective. Et dégustations bien sûr !
- Retour à l'hôtel pour un peu de repos.
- Enfin, nous partons à la découverte du centre historique de Bogota : la **Candelaria**. C'est à pied que nous explorons ses petites ruelles aux couleurs vives et admirons ses jolies maisons flanquées de balcons en bois sculpté. Au cours de nos déambulations nous ne manquerons pas de passer par la **place Bolivar** et la **place del Chorro**, qui nous dévoilent de beaux édifices à l'architecture coloniale.

🍽️ Petit déjeuner





Hôtel Casa de la Vega

🏠 Hébergement

Hôtel Casa de la Vega

## Jour 3. Sur les traces de l'ours à lunettes



Bogotá   
 -  1h 15m  
 Parc National de Chingaza   
 -  1h 15m  
 Bogotá 

- Départ matinal de Bogota pour le **parc naturel de Chingaza**, à l'est de la ville. A une altitude comprise entre 3000 et 3800 mètres d'altitude, cette merveille naturelle est célèbre pour ses paysages de *páramos* et la diversité de ses espèces animales.
- Nous nous hâtons de nous mettre en marche pour une **magnifique randonnée** dans ce fabuleux paysage de páramo. A environ 3500m d'altitude, nous cheminons vers les lagunes de Siecha et de Buitrago. Si nous sommes chanceux nous pourrions observer **ours à lunettes, cerfs, colibris, ...** Déjeuner en cours de route dans le parc.








Environ 4 heures de marche  
 Altitude du parcours : 3400 - 3760m

- Retour à Bogotá en début de soirée et nuit dans le même hôtel.

 Petit déjeuner	Hôtel Casa de la Vega
 Déjeuner	Cuisine locale
 Hébergement	Hôtel Casa de la Vega

## Jour 4. Sanctuaire de faune et de flore d'Otún Quimbaya



Bogotá   
 200km -  1h  
 Pereira   
 20km -  1h 15m  
 Sanctuaire d'Otún Quimbaya 


- Après un transfert privé vers l'aéroport de Bogota, nous prenons notre vol à destination de **Pereira**, capitale de la région du café *Eje cafetero*.
- À notre arrivée à Pereira nous sommes transférés au **sanctuaire de faune et de flore d'Otún Quimbaya**, où nous nous installons à notre gîte et prenons notre déjeuner avant de recevoir une brève formation sur les parcs naturels de Colombie.
- Nous sommes alors fin prêts pour nous lancer dans une **jolie randonnée** dans le sanctuaire, avec l'espoir d'y apercevoir certains animaux endémiques, comme la **mergante des torrents**.



Environ 2 heures de marche  
 Altitude moyenne : 1900 m

- Retour au gîte pour le dîner et une soirée conviviale dans cette ambiance de montagne paisible et chaleureuse.

 Petit déjeuner	Hôtel Casa de la Vega
 Déjeuner	Gîte du sanctuaire d'Otún Quimbaya
 Dîner	Gîte du sanctuaire d'Otún Quimbaya
 Hébergement	Gîte du sanctuaire d'Otún Quimbaya

## Jour 5. Parc régional naturel d'Ucumarí



Sanctuaire d'Otún Quimbaya   
 La Pastora (parc naturel  
 d'Ucumarí) 

- Après le petit-déjeuner, c'est en Jeep que nous débutons notre périple du jour, 1 heure de piste pour rejoindre le site de la Cedral.
- C'est désormais uniquement à pied que nous nous déplacerons pendant les trois journées à venir. Notre première marche, dans le **parc régional naturel d'Ucumarí**, est à destination du refuge de *La Pastora* et devrait nous permettre d'observer **oiseaux endémiques** et **singes hurleurs**.

Environ 3 heures de marche  
 Altitude : 2600 m

- Arrivés au refuge nous prenons notre déjeuner et un peu de repos.

- Dans l'après-midi nous repartons pour une petite marche qui nous permet tout à la fois de poursuivre notre acclimatation et d'admirer encore plus la riche faune et flore de la région.

Environ 2 heures de marche  
Altitude maximale : 2800 m

- Retour au refuge pour le dîner et une sympathique soirée au coin du feu.

☕ Petit déjeuner	Gîte du sanctuaire d'Otún Quimbaya
🍷 Déjeuner	Refuge La Pastora (camping)
🍴 Dîner	Refuge La Pastora (camping)
🏠 Hébergement	Refuge La Pastora (camping)

## Jour 6. Sur la piste du tapir des montagnes



La Pastora (parc naturel d'Ucumarí) 📍  
El Jordán (parc naturel de Los Nevados) 📍

- Ce matin nous nous remettons en marche à travers la forêt d'altitude, à destination du refuge *El Jordán* dans le **parc national naturel Los Nevados**. Parmi les espèces végétales et animales uniques qu'abrite cette région et que nous espérons observer, le **tapir des montagnes** figure haut sur notre liste.

Environ 5 heures de marche  
Altitude d'arrivée : 3300 m

- Arrivée au refuge, installation des tentes et déjeuner typique bien mérité.
- Dans l'après-midi, marche d'acclimatation dans les alentours du refuge, au cours de laquelle, en plus de nos habituelles observations de la vie sauvage, nous avons aussi l'occasion d'approcher et de découvrir le mode de vie des **communautés montagnardes**. Possibilité également de s'essayer à la **pêche artisanale**.

Environ 3 heures de marche

- Retour au refuge pour le dîner et une soirée d'échange avec la communauté locale.

☕ Petit déjeuner	Refuge La Pastora (camping)
🍷 Déjeuner	Refuge El Jordán (camping)
🍴 Dîner	Refuge El Jordán (camping)
🏠 Hébergement	Refuge El Jordán (camping)

## Jour 7. Laguna del Otún



El Jordán (parc naturel de Los Nevados) 📍

Laguna del Otún 📍

- Une longue et superbe journée de randonnée nous attend aujourd'hui. Nous nous mettons en marche après un solide petit-déjeuner vers la **Laguna del Otún**, petit lac situé à 3900 m d'altitude et source de la rivière Otún. Au milieu d'un magnifique paysage de *paramo* typique des hautes terres andines, ce lac est un lieu de reproduction essentiel pour plusieurs espèces de canards et d'oiseaux menacés, tels la bécassine des paramos ou la merganette des torrents.

Délicieux pique-nique dans ce cadre exceptionnel puis nous prenons le chemin du retour vers le refuge.

Environ 8 heures de marche (10 km)  
Altitude maximale : 3900 m

- Dîner et nuit au refuge El Jordán.

El Jordán (parc naturel de Los Nevados) 📍

☕ Petit déjeuner

Refuge El Jordán (camping)

🍴 Déjeuner

Pique-nique

🍷 Dîner

Refuge El Jordán (camping)

🏠 Hébergement

Refuge El Jordán (camping)

## Jour 8. Retour à la civilisation et vol vers Medellín



El Jordán (parc naturel de Los Nevados) 📍

Sanctuaire d'Otún Quimbaya 📍

🚗 20km - ⌚ 1h 15m

Pereira 📍

✈️ 170km - ⌚ 45m

Medellín 📍

- Nous entamons ce matin la randonnée de retour. En chemin, nous faisons une agréable pause au refuge *La Pastora* pour un bon déjeuner, tout en profitant des derniers instants dans cette **merveilleuse forêt de montagne**. Nous poursuivons ensuite notre marche jusqu'au site de *La Cedral*, où nous avons quitté trois jours plus tôt toute trace de vie motorisée.

Environ 7 heures de marche (13 km)

- De *La Cedral*, c'est à bord d'un *chiva* - bus coloré typique - que nous rejoignons le sanctuaire d'Otún Quimbaya.
- Un véhicule privé nous y attend pour nous mener à l'aéroport de Pereira.
- Un court vol intérieur vers **Medellín** vient conclure cette journée bien remplie. Transfert vers notre hôtel pour une bonne nuit de repos.

☕ Petit déjeuner

Refuge El Jordán (camping)

🍴 Déjeuner

Refuge La Pastora (camping)

🏠 Hébergement

La Campana

## Jour 9. Vers la côte pacifique



Medellín 📍

✈️ 200km - ⌚ 1h

Nuquí 📍

🚗 20km - ⌚ 45m

Guachalito (Nuquí) 📍

- De l'aéroport régional Enrique Olaya Herrera nous prenons un vol vers la côte pacifique à destination de la petite localité de **Nuquí**, lieu exceptionnel et **paradis des amoureux de la nature**, situé sur les rives du golfe de Tribugá. Végétation luxuriante, forêt dense, plages désertes paradisiaques, nous sommes ici dans la région la **moins peuplée de Colombie** et à la **plus grande biodiversité**.

La région de Nuquí est également **très riche culturellement**, principalement peuplée d'Afro-Colombiens mais également de communautés indigènes.

*Info : un impôt touristique de 8000 pesos est à payer à l'aéroport*

- De Nuquí un bateau nous mène vers les **plages de Guachalito**. Installation à notre écolodge, entre forêt et mer, havre de calme et de paix dans une nature exubérante.
- Après un déjeuner sur la plage nous faisons notre première promenade de découverte de la nature environnante, traversons des plages désertes et nous rafraîchissons à la *Cascada del Amor*, avant de revenir à notre écolodge.

Environ 1 heure de marche

☕ Petit déjeuner

La Campana

🍴 Déjeuner

El Cantil Ecolodge

🍷 Dîner

El Cantil Ecolodge

🏠 Hébergement

El Cantil Ecolodge

## Jour 10. À la recherche des baleines à bosses



Guachalito (Nuquí) 📍

- La matinée est consacrée à notre première sortie en mer, sur un *lancha* accompagné de notre guide de l'hôtel, à l'affût des **baleines à bosses** qui en grand nombre choisissent les eaux calmes et chaudes du golfe de Tribugá pour se reproduire. Le spectacle de ces énormes mammifères est fascinant.
- Retour sur la plage de notre écolodge pour le déjeuner, puis nous partons nous dégourdir les jambes via le *Río Terco* jusqu'au village de **Termales**. Baignade possible dans des eaux thermales relaxantes puis retour à notre écolodge.

Environ 3 heures de marche

☕ Petit déjeuner	El Cantil Ecolodge
🍴 Déjeuner	El Cantil Ecolodge
🍷 Dîner	El Cantil Ecolodge
🏠 Hébergement	El Cantil Ecolodge

## Jour 11. Medellín et la Comuna 13



Guachalito (Nuquí) 📍

🚶 20km - ⌚ 45m

Nuquí 📍

✈️ 200km - ⌚ 1h

Medellín 📍

- Retour en bateau à Nuquí et transfert à l'aéroport.
- Un vol intérieur puis un transfert en voiture nous mènent à notre hôtel à **Medellin**.
- Évoquant dans l'imaginaire collectif narcotrafiquants et lieu de non-droit, l'insécurité légendaire de Medellín est bel et bien un **élément du passé**. Devenue une métropole à l'avant-garde de l'innovation, la ville a connu et continue de connaître des **mutations spectaculaires**.

Pour en avoir un aperçu, nous partons visiter le quartier de la **Comuna 13**, devenu atelier à ciel ouvert d'**art urbain** (notamment de street art / graffitis) et d'**initiatives populaires** de reconversion et mise en valeur du patrimoine local.

☕ Petit déjeuner	El Cantil Ecolodge
🏠 Hébergement	La Campana

## Jour 12. Bon voyage !



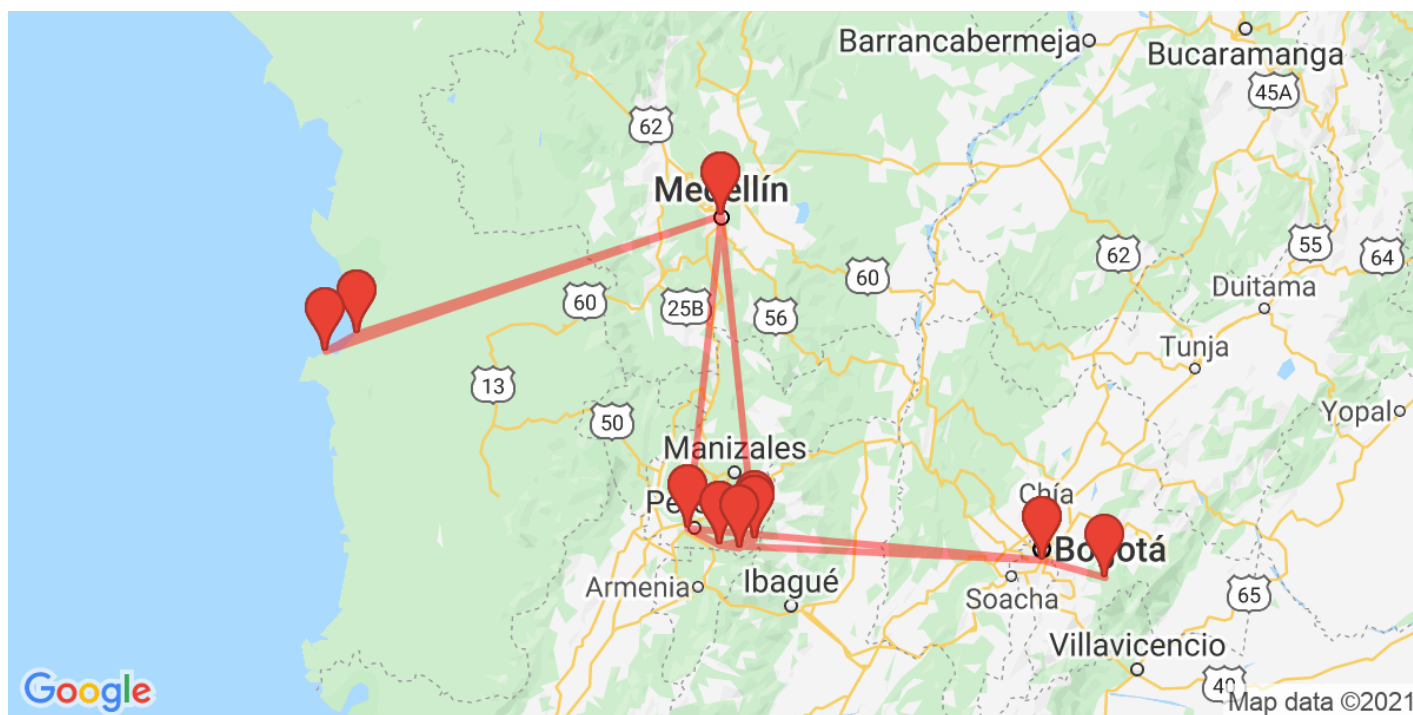
Medellín 📍

- Début de journée libre avant l'heure de notre transfert vers l'aéroport pour notre vol retour.

☕ Petit déjeuner	La Campana
------------------	------------



# Carte itinéraire



## Tarif par personne pour un circuit privatisé

2-2	3-3	4-4	5-5	6-8	SS
1560 EUR	1595 EUR	1485 EUR	1510 EUR	1450 EUR	270 EUR

### Programme valable de juillet à octobre, période des baleines.

Tarifs 2020 "à partir de" qui pourront légèrement varier en fonction des disponibilités des hôtels et dates choisies. Notamment, les prix pourront subir une hausse si les dates choisies tombent sur un week-end férié, la semaine sainte, les vacances colombiennes, juillet, août ou entre le 15 décembre et le 15 janvier.

Dans le cas d'un circuit privatisé, le programme est **entièrement modifiable** : durée, activités, types d'hébergements, prestations, ... N'hésitez pas à nous contacter et nous nous ferons un plaisir de concocter le **programme de vos rêves** !

## Inclus

- Les hébergements mentionnés ou similaires selon disponibilités
- Les transports terrestres en véhicule privé et climatisé
- Les petits-déjeuners (non garanti si départ matinal de l'hôtel) et autres repas mentionnés dans le descriptif jour par jour
- Les guides professionnels locaux, spécialistes de chaque région visitée (dans la langue indiquée dans le programme sous réserve de disponibilité)
- Les activités mentionnées et les entrées de sites
- Notre assistance 24h/24 et 7j/7

## Non inclus

- L'aérien domestique et international
- Les repas non mentionnés (compter de 3 à 15 € par repas par personne)
- Les dépenses personnelles
- Les entrées de sites non spécifiés au programme
- Les entrées aux parcs nationaux, impôts individuels de tourisme (aéroports de San Andrés, Leticia, Nuquí, Bahía Solano, La Macarena et embarcadère de Carthagène)
- L'assurance médicale et rapatriement
- Les pourboires
- La TVA pour les Colombiens et résidents en Colombie
- Tout ce qui n'est pas mentionné dans les inclusions

# Informations supplémentaires

CE PROGRAMME SPÉCIAL BALEINES EST RÉALISABLE UNIQUEMENT DE JUILLET À OCTOBRE, PÉRIODE DES BALEINES

**Important :** les programmes peuvent être ajustés selon la saison (certains programmes d'observation de la faune par exemple varient selon la saison) et de manière générale tout programme est susceptible de modification si les conditions climatiques ou tout autre événement l'imposent.

## Accès aux cartes et points d'intérêts

Lorsque nous aurons la joie de vous compter parmi nos voyageurs Aventure Colombia, lors de la remise de votre travelbook, vous aurez accès aux cartes et points d'intérêts des régions visitées lors de votre séjour.

Ces cartes comprennent :

- sites touristiques (les incontournables, musées, etc...)
- sites naturels
- restaurants
- trekking et autres lieux de randonnée
- localisation de vos hôtels ...

Rappel, hors Europe la navigation internet génère des coûts supplémentaires. Contacter votre opérateur au préalable ou vous munir d'un plan prépayé sur place.

## REJOIGNEZ LE MOUVEMENT

### REFORESTATION

280 000 hectares de forêts colombiennes ont été coupés en 2018.

En choisissant de voyager avec Aventure Colombia,

### 1 VOYAGEUR = 1 ARBRE

Nous avons planté plus de 6000 arbres tout au long de notre partenariat avec Envol Vert.



### COMMUNAUTÉS LOCALES

+ DE 80 FAMILLES

de la communauté indigène ont été touchées par les incendies de forêt dans la Sierra Nevada.



### AVOCAT DE LA PAIX

DES MILLIONS de familles ont été affectées et déplacées en raison du conflit armé.



### 400 CRÉATIONS D'EMPLOIS

Nous fournissons des emplois légaux et stables grâce à notre engagement à amener le tourisme dans les zones moins connues du pays.

### 4 PANNEAUX SOLAIRES & 200M DE TISSU

ont été donnés par Aventure Colombia pour les aider à tisser leurs vêtements traditionnels et reconstruire leur village.



## UN PETIT GESTE, UNE GRANDE ACTION

Dans notre bureau de Carthagène, vous pouvez acheter des souvenirs éthiques sachant que 100% des recettes ira à une association de femmes de la communauté Wayuu.



# Modalité d'inscription

Toute demande d'inscription doit être effectuée par e-mail auprès de l'Agence Locale ou directement en ligne depuis l'Espace Client accessible depuis le site internet de l'Agence Locale ou le site de notre regroupement [www.nomadays.fr](http://www.nomadays.fr).

Pour se connecter à l'Espace Client, il suffit de saisir l'identifiant et le mot de passe déterminés lors de la première connexion.

L'inscription est considérée comme définitive une fois le formulaire de réservation en ligne complété et à réception du règlement de l'acompte et/ou du solde en fonction de la date d'inscription.

Selon les prestations choisies et les règlements du pays, une photocopie du passeport pourra être demandée par l'Agence Locale. En cas de non envoi de la photocopie du passeport dans les délais indiqués par l'Agence Locale, celle-ci ne pourra pas garantir la bonne exécution des prestations réservées.

Une fois le paiement effectué, un e-mail de confirmation est envoyé au Client. Il comprend la confirmation du règlement ainsi que la facture électronique téléchargeable.

Un accusé de réception est envoyé au Client par voie électronique. Dans l'hypothèse où le Client ne recevrait pas l'accusé de réception, la réservation serait néanmoins définitive à compter de sa réception par l'Agence Locale.

# Modalité de paiement

## Inscription réalisée plus de 30 jours avant la date du départ

Le Client doit payer un acompte de 30% du montant total des prestations réservées. Le solde du séjour doit être versé au plus tard à 30 jours avant la date de début dudit séjour.

## Inscription réalisée moins de 30 jours avant la date du départ

Le Client doit régler en une seule fois la totalité du montant du voyage.

# Moyens de paiements

À la confirmation de votre réservation, votre agent locale vous préparera votre facture électronique, éditée au nom du collectif d'agences locales Nomadays, agence de voyage dûment immatriculée en France. Les paiements se font soit :

- par carte bancaire en ligne et sans frais, depuis les liens de paiements disponibles sur la facture électronique.
- par virement bancaire sur le compte de l'agence de voyage Nomadays, basée en France et dûment immatriculée.

La facture électronique est mise à jour à chaque réception de paiement, et reste consultable à tout moment depuis l'Espace Client. Elle est entre autre téléchargeable et imprimable.

## Conditions d'annulation

# Conditions et frais d'annulation

Dans le cas où le Client se trouverait dans l'obligation d'annuler le voyage, il devra en informer l'Agence Locale et son assureur par tout moyen écrit permettant d'avoir un accusé réception, dès la survenance du fait générateur de cette annulation. La date d'émission de l'écrit sera retenue comme date d'annulation pour la facturation des frais d'annulation. En règle générale, la compagnie d'assurance apprécie, en fonction des documents que le Client lui communique directement, la date du fait générateur à l'origine de la décision d'annuler le voyage pour accepter de rembourser les frais d'annulation.

## Barème des frais d'annulation totale :

- plus de 45 jours avant la date de départ : 30% du prix total TTC du voyage
- de 44 à 31 jours avant la date de départ : 40% du prix total TTC du voyage
- de 30 à 14 jours avant la date de départ : 50% du prix total TTC du voyage
- de 13 à 7 jours avant la date de départ : 75% du prix total TTC du voyage
- moins de 7 jours avant la date de départ : 100% du prix total TTC du voyage

## Barème des frais d'annulation partielle, sauf cas particuliers :

Si un voyageur inscrit à un voyage privatisé annule sa participation, alors que le voyage est maintenu pour les autres participants :

- pour les prestations personnelles (non partagées) : le barème des frais d'annulation ci-dessus sera appliqué pour le voyageur qui annule.
- pour les prestations partagées : des frais égaux à 100%, quelle que soit la date d'annulation, seront facturés au participant qui annule sur sa quote-part des prestations partagées du voyage.

Lorsque plusieurs clients se sont inscrits sur un même dossier et que l'un d'eux annule son voyage, les frais d'annulation sont prélevés sur les sommes encaissées pour ce dossier, quel que soit l'auteur du versement.

En cas d'annulation, pour quelque raison que ce soit, les frais extérieurs au voyage souscrit chez l'Agence Locale et engagés par le Client tels que, frais de transport jusqu'au lieu de départ du voyage et retour au domicile (billets d'avion, de train ou de bus), frais d'obtention des visas, documents de voyages, frais de vaccination, ne pourront faire l'objet d'un quelconque remboursement.

# Cession de contrat

En cas de cession du contrat, le Client est tenu d'en informer l'Agence Locale au plus tard 7 jours avant le départ par e-mail. Cette cession est possible sous réserve de disponibilité du transport aérien et du niveau adéquat du cessionnaire. Elle pourra entraîner des coûts supplémentaires (notamment en cas de modification de billet d'avion et de prestations nominatives), qui seront facturés au cessionnaire désigné. En tout état de cause, le cédant et le cessionnaire sont tenus solidairement du paiement du prix du voyage et des frais complémentaires éventuels.



## Passeport et visa

### Passeport

Passeport en cours de validité, valable 6 mois après la date de retour, pour les ressortissants de l'Union européenne et de l'espace Schengen. Pour les autres nationalités, nous sommes à votre disposition pour vous accompagner dans vos démarches.

### Visa

Les personnes titulaires d'un passeport de l'Union européenne et de l'espace Schengen et munies d'un billet aller/retour peuvent entrer sur le territoire colombien sans visa et y rester pour une durée maximum de 90 jours. Cependant, le fonctionnaire de l'immigration à la frontière d'entrée peut accorder une durée de séjour inférieure (30 ou 60 jours par exemple).

La durée autorisée pourra être prorogée dans la limite de 180 jours sur douze mois consécutifs. Un justificatif pourra être demandé à l'entrée dans le pays (lettre d'invitation, inscription dans un établissement d'enseignement, etc.). Les journalistes doivent déclarer l'objet de leur séjour et obtiendront une autorisation d'entrée à ce titre.

Pour plus de renseignements, adressez-vous au [Ministère des relations extérieures colombien](#) ou au [Consulat Général de Colombie à Paris](#).

*(source - La réglementation est susceptible de changer, vérifier ces informations avant de voyager)*

### Assurance

Pour participer à nos voyages, vous devez impérativement être assuré en assistance-rapatriement et frais médicaux à l'étranger.

L'Agence Locale et Nomadays proposent au Client une formule d'assurance spécifique aux voyages proposés. Celle-ci a été élaborée avec **CHAPKA ASSURANCES** et **AXA ASSISTANCE**, nous vous encourageons à prendre connaissance du contrat élaboré avec notre partenaire et vous suggérons fortement d'y souscrire.

Pour souscrire à une assurance, connaître les garanties et les tarifs, il vous suffit de cliquer sur le lien suivant : [CAP EXPLORER](#) et de choisir la formule qui vous correspond le mieux :

- Explorer'Multirisque
- Explorer'Annulation
- Explorer'Assistance
- Explorer'Complémentaire Carte Bancaire

Si vous choisissez de souscrire à l'une de ces formules, la convention détaillant l'ensemble des garanties et les modalités de déclaration du sinistre sont disponibles sur le site Internet de l'assureur. Le Client est invité à la lire attentivement. Il lui appartient avant ou au cours du voyage de contacter personnellement l'assureur afin de déclencher le contrat d'assurance. Le participant doit donc conserver cette convention avec lui pendant toute la durée de son voyage.

[En savoir plus...](#)